

Boletim Epidemiológico do dia 08.04.2020

Emergência de Saúde Pública COVID-19 no âmbito do Distrito Federal

Antecedentes

A Secretaria de Saúde do Distrito Federal, por meio da Diretoria de Vigilância Epidemiológica da Subsecretaria de Vigilância em Saúde (DIVEP/SVS), vem monitorando diariamente a situação epidemiológica do COVID-19. No dia 25/02 foi confirmado o primeiro caso da doença no país e no DF a primeira confirmação ocorreu no dia 05/03/2020. Este boletim apresenta as análises da situação epidemiológica atualizada diariamente. Os dados apresentados são preliminares e sujeitos à alterações.

Informações Sobre a Doença

O novo agente do COVID-19 foi descoberto em 31/12/19 após a confirmação de um surto que teve início anteriormente na província de Hubei na China. O coronavírus compõe uma família de vírus responsáveis por síndromes respiratórias. Os sinais e sintomas do COVID -19 são principalmente febre, tosse, coriza, dor de garganta, entre outros, na maioria dos casos cursando com quadros clínicos leves, podendo em menor proporção causar uma infecção do trato respiratório inferior, como as pneumonias.

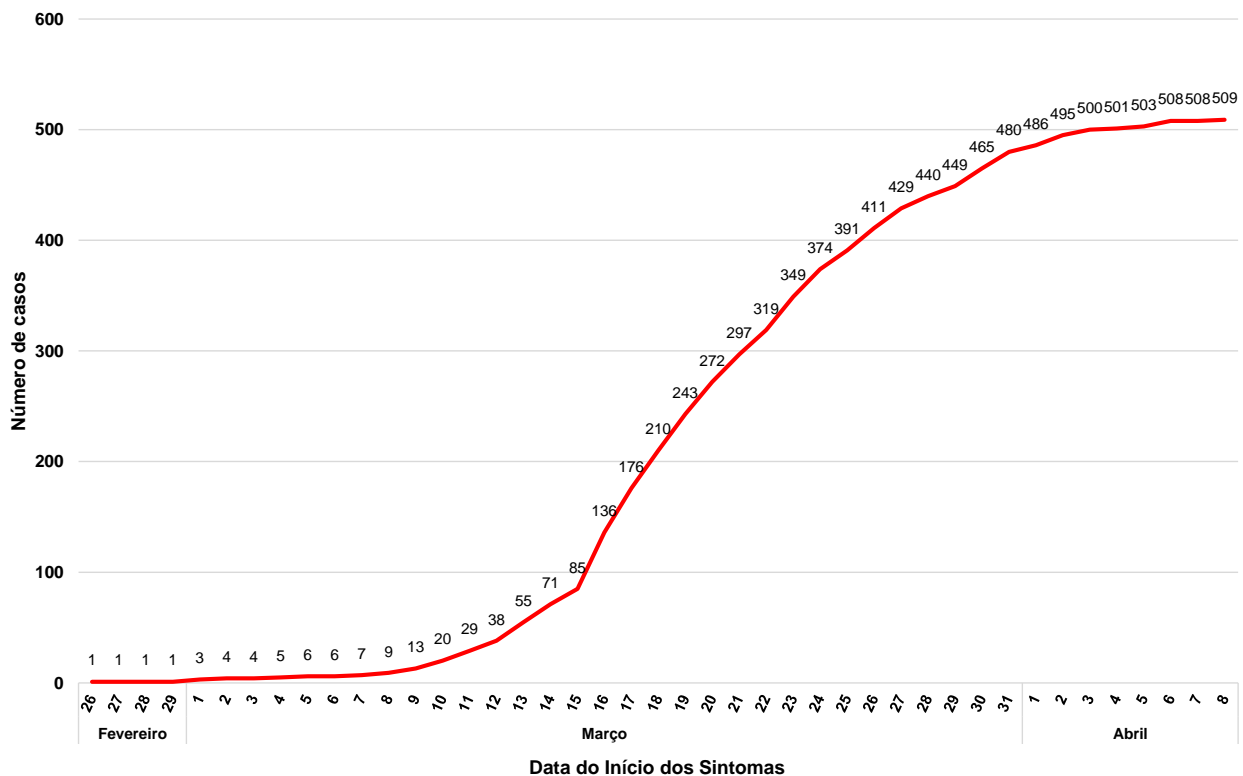
Situação Epidemiológica do Distrito Federal

Até às 15:00h do dia 08/04/2020 foram confirmados 509 casos de COVID-19 no Distrito Federal (Figura 1). Dos casos confirmados, 286 (56%) são do sexo masculino, com mediana de idade de 43 anos, variando entre 0 e 99 anos, com maior proporção na faixa etária de 30 a 39 anos e maior incidência na faixa de 80 e mais anos (Tabela 1). Entre os casos confirmados, 65 (13%) estão hospitalizados, 42 destes em Unidade de Terapia Intensiva.

Equipe de elaboração:

Diretoria de Vigilância Epidemiológica/SVS/SESDF
Subsecretaria de Vigilância em Saúde
Secretaria de Estado da Saúde do Distrito Federal

Figura 1. Número acumulado de casos positivos de COVID-19, segundo data do Início dos Sintomas. Distrito Federal, 08.04.2020.



Fonte: PAINEL COVID-19. Dados atualizados até 08/04/2020 às 15:00

*Dados sujeitos à alteração após investigação epidemiológica

Até o dia 08 de abril foram registrados 12 óbitos confirmados por COVID-19 (Quadro 1 e Figura 2), o que representa uma letalidade (proporção de óbitos em relação ao total de casos confirmados) de 2,4%, no Distrito Federal. Todos os pacientes que evoluíram para óbito tinham mais de 60 anos ou apresentavam comorbidade.

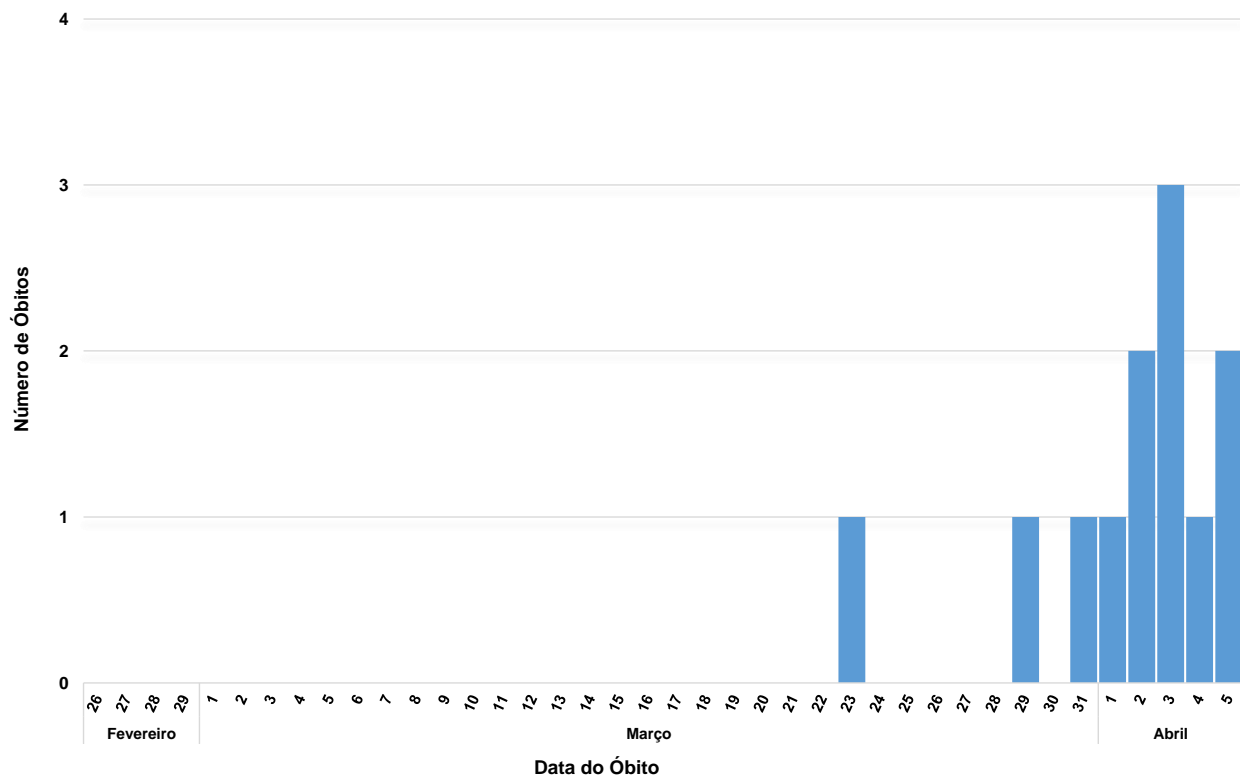
Quadro 1. Óbitos confirmados por COVID-19. Distrito Federal, 08.04.2020

N	Data do óbito	Sexo	Idade	Comorbidades
1	23/03/2020	Feminino	61	Sim
2	29/03/2020	Masculino	77	Sim
3	31/03/2020	Feminino	73	Sim
4	01/04/2020	Masculino	82	Sim
5	02/04/2020	Masculino	50	Sim
6	02/04/2020	Feminino	77	Sim
7	03/04/2020	Feminino	61	Não
8	03/04/2020	Masculino	67	Sim
9	03/04/2020	Feminino	61	Sim
10	04/04/2020	Masculino	84	Sim
11	05/04/2020	Masculino	37	Sim
12	05/04/2020	Masculino	49	Sim

Fonte: PAINEL COVID-19. Dados atualizados até 08/04/2020 às 15:00

*Dados sujeitos à alteração após investigação epidemiológica

Figura 2. Curva epidemiológica dos óbitos confirmados de COVID-19, segundo data do Óbito. Distrito Federal, 08.04.2020.



Fonte: PAINEL COVID-19. Dados atualizados até 08/04/2020 às 15:00

*Dados sujeitos à alteração após investigação epidemiológica

O grupo etário das pessoas de 70 a 79 anos apresentou a maior letalidade até o momento (Tabela 1).

Tabela 1. Distribuição, frequência, incidência de casos confirmados e casos hospitalizados, e letalidade de COVID-19, segundo faixa etária. Distrito Federal, 08.04.2020.

Faixa etária	Casos			Hospitalizações					Óbitos	
	n	%	Incidência	Enfermaria	UTI	Total	%	Incidência	n	letalidade
Menor de 2	1	0,2	1,14	0	0	0	0,0	0,00	0	0,0
2 a 10	1	0,2	0,29	0	0	0	0,0	0,00	0	0,0
11 a 19	8	1,6	1,96	0	0	0	0,0	0,00	0	0,0
20 a 29	53	10,4	10,46	0	0	0	0,0	0,00	0	0,0
30 a 39	147	28,9	26,89	4	5	9	13,8	1,65	1	0,7
40 a 49	119	23,4	25,12	6	4	10	15,4	2,11	1	0,8
50 a 59	95	18,7	28,12	4	11	15	23,1	4,44	1	1,1
60 a 69	50	9,8	24,50	5	7	12	18,5	5,88	3	6,0
70 a 79	22	4,3	22,05	1	9	10	15,4	10,02	4	18,2
80 e mais	13	2,6	30,69	3	6	9	13,8	21,25	2	15,4
Total	509	100,0	16,67	23	42	65	100,0	2,13	12	2,4

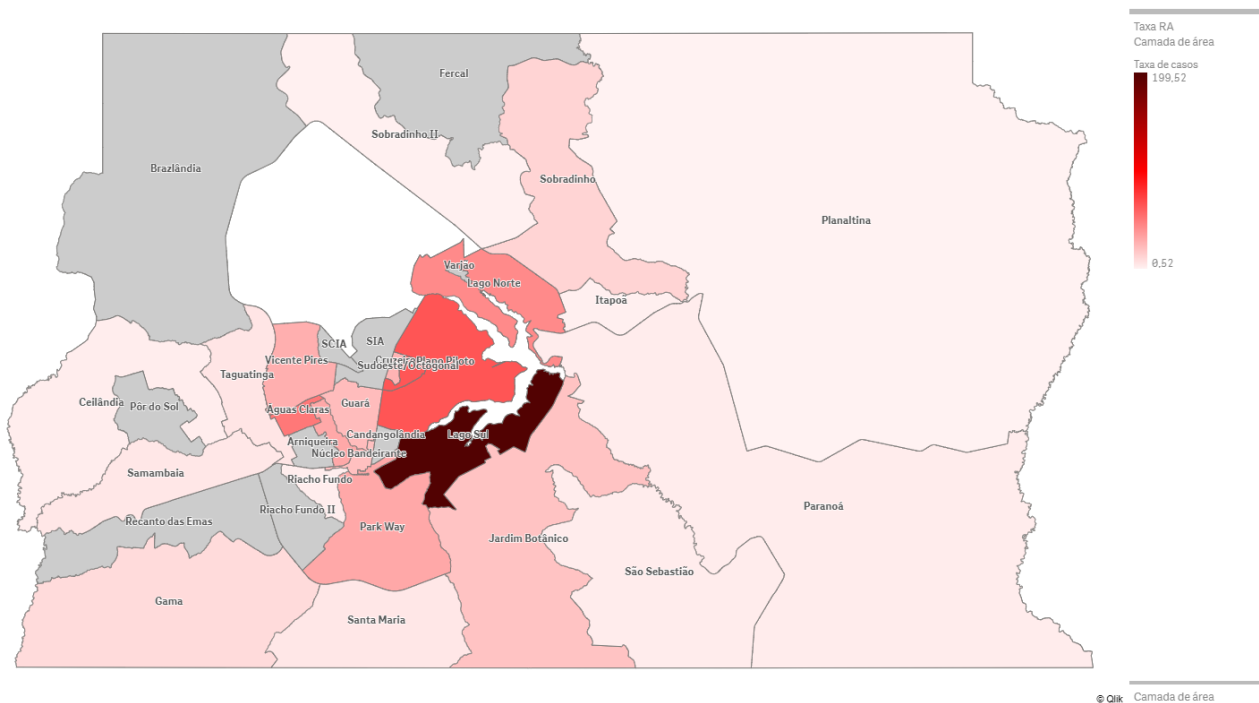
Fonte: PAINEL COVID-19. Dados atualizados até 08/04/2020 às 15:00

*Dados sujeitos à alteração após investigação epidemiológica

*A letalidade se refere à proporção de óbitos entre todos os casos confirmados na respectiva faixa etária.

Dos casos notificados 472 (93%) são residentes do DF. Destes, considerando os casos que possuem informação sobre a Região Administrativa (RA) de residência, a Região de Saúde Central tem o maior número e a maior incidência de casos confirmados (68 casos por 100 mil habitantes), sendo a RA do Lago Sul a que apresenta a maior incidência (Tabela 2 e Figura 2). Dos casos confirmados, 152 (30 %) foram classificados como transmissão comunitária.

Figura 2. Distribuição geográfica de incidência de casos por 100 mil habitantes, segundo Região Administrativa. Distrito Federal, 08.04.2020.



Fonte: SSP e SES/DF. PAINEL COVID-19. Dados atualizados até 08/04/2020 às 15:00
Gradiente de cores segundo valor da taxa de incidência

Tabela 2. Distribuição, frequência e incidência de casos por 100 mil habitantes, segundo Região de Saúde e Região Administrativa. Distrito Federal, 08.04.2020.

REGIÃO/RA	N	%	Incidência/ 100 mil hab
Sudoeste	103	21,8	12,41
Águas Claras	58	12,3	33,99
Recanto Das Emas	0	0,0	0,00
Samambaia	13	2,8	5,31
Taguatinga	12	2,5	5,76
Vicente Pires	20	4,2	27,23
Central	267	56,6	67,99
Plano Piloto	148	31,4	64,26
Sudoeste/Octogonal	35	7,4	63,34
Cruzeiro	8	1,7	25,93
Lago Norte	16	3,4	43,10
Lago Sul	60	12,7	197,89
Varjão do Torto	0	0,0	0,00
Centro Sul	44	9,3	11,55
Candangolândia	0	0,0	0,00
Parkway	8	1,7	34,70
Guará	30	6,4	21,34
Núcleo Bandeirante	5	1,1	20,82
Riacho Fundo I	1	0,2	2,28
Riacho Fundo II	0	0,0	0,00
SCIA (Estrutural)	0	0,0	0,00
SAAN	0	0,0	0,00
Norte	11	2,3	3,10
Fercal	0	0,0	0,00
Planaltina	1	0,2	0,51
Sobradinho I	9	1,9	12,65
Sobradinho II	1	0,2	1,28
Sul	20	4,2	7,33
Gama	14	3,0	9,74
Santa Maria	6	1,3	4,64
Leste	17	3,6	5,42
Jardim Botânico	11	2,3	18,92
Itapoã	1	0,2	1,54
Paranoá	2	0,4	2,68
São Sebastião	3	0,6	2,59
Oeste	10	2,1	1,97
Brazlândia	0	0,0	0,00
Ceilândia***	10	2,1	2,25
Total DF	472	100	15,46

Fonte: PAINEL COVID-19. Dados atualizados até 08/04/2020 às 15:00

*Dados sujeitos à alteração após investigação epidemiológica

**32 casos de outras UF; 05 sem informação de UF de residência.

*** um (1) dos casos é da RA Sol Nascente



RECOMENDAÇÕES

Aas notificações de casos suspeitos de COVID-19 sem critérios de gravidade devem ser inseridas no e-SUS Vigilância Epidemiológica no endereço eletrônico <https://notifica.saude.gov.br/login>. Os casos que atendem à definição de Síndrome Respiratória Aguda Grave (SRAG) devem ser notificados no SIVEP-Gripe.

Em 03/04/2020 a Secretaria de Saúde do Distrito Federal publicou a quinta versão do Plano de Contingência do Distrito Federal para Infecção Humana pelo novo Coronavírus | COVID-19 (disponível em: <http://www.saude.df.gov.br/wp-conteudo/uploads/2020/02/Plano-de-Contingencia-Coronavirus-versao-5.pdf>). Recomenda-se ampla divulgação para toda rede de atenção à Saúde do Distrito Federal.
